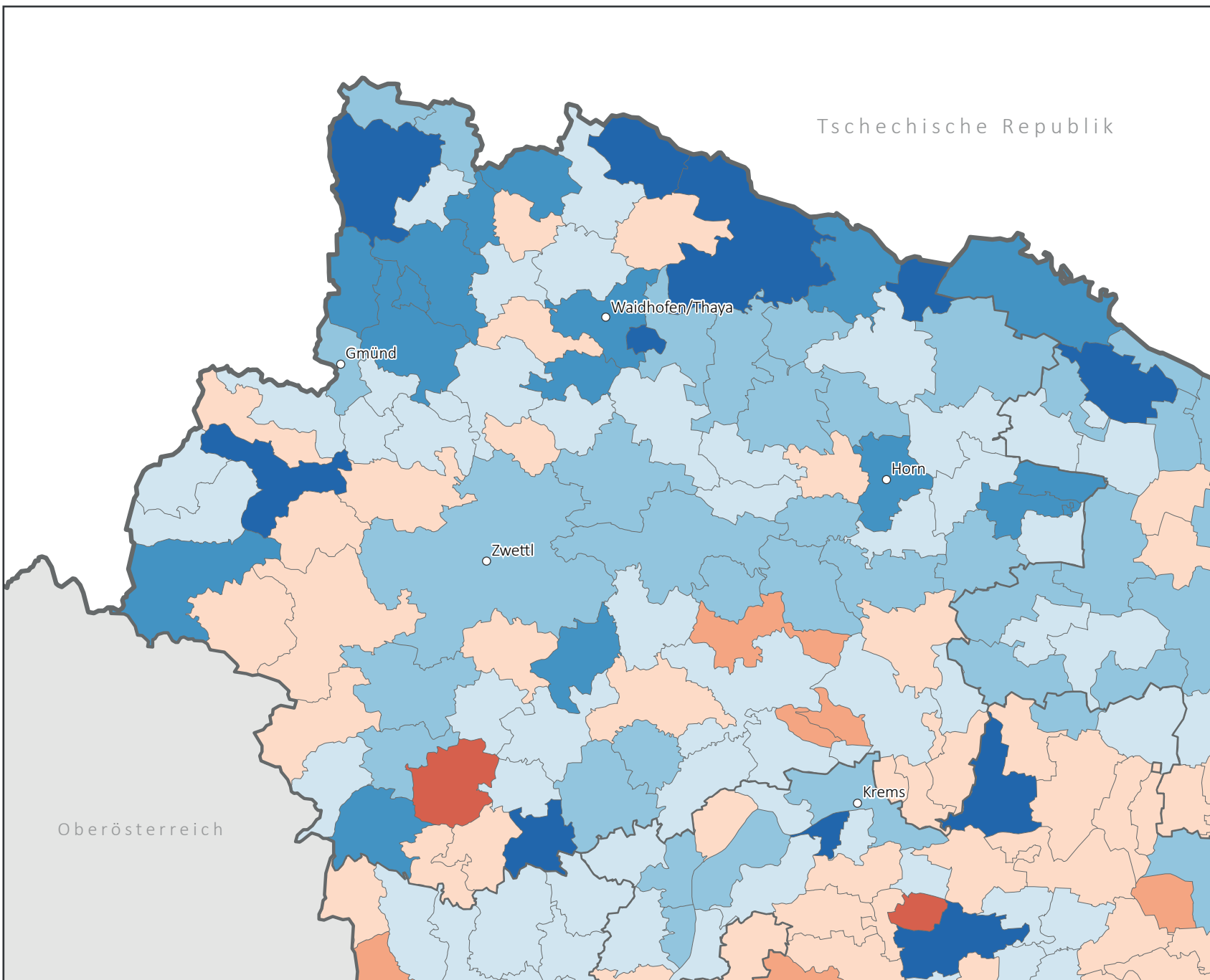
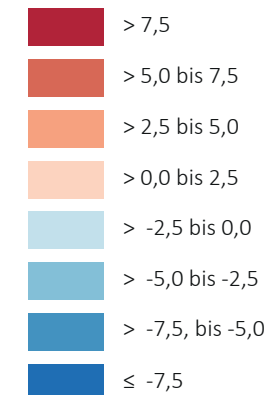


Geburtenbilanzrate im Waldviertel 2008 bis 2012 (Mittelwert)



Geburtenbilanzrate
in ‰*

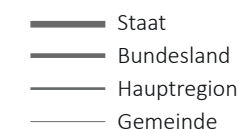


*Rate des natürlichen Bevölkerungswachstums
(Geburten - Sterbefälle, Migration wird nicht
berücksichtigt)

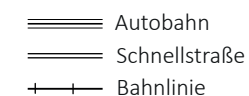
Waldviertel | Max: Traunstein: 5,1‰
Min: Raabs/Thaya: -13,9‰
Ø: -2,4‰

Niederösterreich | Max: Nöchling: 10,7‰
Min: Gutenstein: -23,3‰
Ø: -1,0‰

Grenzen



Verkehrswege



1 : 500.000
(auf DIN A4)



Quelle: Statistik Austria
Geodaten: BEV/NÖGIS
Kartographie: Jakob Eder, 2014
© IfGR, Universität Wien