




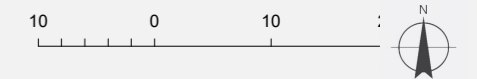


## Kleinregionale Strategiepläne

-  2 Pulkautal
-  4 Unteres Traisental
-  5 Ybbstal-Eisenstraße
-  12 Pielachtal
-  13 Ökoregion Südl. Waldviertel
-  16 Weinviertel Dreiländereck
-  18 ARGE Dunkelsteinerwald
-  19 Herz des Mostviertels
-  21 InRegion
-  22 Nibelungengau
-  24 Region Wagram
-  26 ASTEG - Herz des Waldviertels
-  30 Waldviertler Kernland
-  35 Südliches Weinviertel
-  38 Waldviertler StadtLand
-  39 Lainsitztal
-  40 Region Tullnerfeld
-  44 10 vor Wien
-  46 Land um Laa
-  48 Region um Wolkersdorf
-  53 Mostviertel Ursprung
-  56 Region Marchfeld
-  58 Region Manhartsberg
-  62 Schwarzatal
-  65 Zukunftsregion Waldviertel Mitte
-  67 Gemeinsame Region Schneebergland
-  69 Weltkulturerbe-Region Semmering-Rax
-  71 Ebreichsdorf
-  78 badsooßbrunn

-  Landesgrenze
-  Gemeindegrenze
-  Bezirkshauptorte



Quelle: Verwaltungsgrenzen: Amt d. NÖ Landesregierung  
 BEV, 1020 Wien  
 Bearbeitung: Mag. Radinger, Abteilung Raumordnung und  
 Gesamtverkehrsangelegenheiten  
 Datum: Februar 2024

Vervielfältigung nur mit Genehmigung des Urhebers

