



Marktgemeinde **SPILLERN**











Mein ... dein ... UNSER SPILLERN  
Spielplatzkonzept und Leitwegeplan 2009

**11.3**  
Spielplätze in Spillern

Niederösterreichisches PILOTPROJEKT



-  Widmung "GspI"
-  doppelte Versorgung mit Wohnviertelsplatz
-  Einzugsbereich 400m von Wohnviertelsplatz
-  Einzugsbereich 500m gem. NO Planzeichenverordnung
-  Baulandflächen außerhalb des 400m-Einzugsbereiches
-  Baulandflächen innerhalb des Siedlungsgefüges von Spillern
-  nicht öffentlicher Spielplatz



Planungsteam Arch. DI Anita Mayerhofer  
Arch. DI Adolf Wocelka  
Planungszeitraum: 2008-2009  
  
www.dieraumplaner.at